landskabslaboratoriet GRÜN

HELHEDSPLAN ODDESUND

INDHOLDSFORTEGNELSE

NATUR REGISTRERING s. 4
LANDSKAB REGISTRERING s. 5
KULTURARV REGISTRERING s. 6
TRAFIK REGISTRERING s. 8
FUNKTIONER OG AKTIVITETER REGISTRERING s. 9
ODDESUND POTENTIALER OG UDFORDRINGER s. 10
HOVEDGREB s. 12
HELHEDSPLAN s. 13
FORMIDLINGSFYRTÅRNET DELPROJEKT 1 s. 14
DEN GAMLE HAVN DELPROJEKT 2 s. 20
VANDPOSTEN DELPROJEKT 3 s. 24
DELPROJEKTER 4-8 s. 28
UDVIKLINGSPRINCIPPER s. 33

Helhedsplan Oddesund
Udarbejdet for Struer Kommune, Plan og miljø
i tæt samarbejde med frilufts-, historie- og
naturgruppen på Oddesund
af landskabslaboratoriet GRÜN
www.landskabslaboratoriet.dk

August 2013
Helhedplanen kan rekvireres hos:
Struer Kommune, Plan og miljø
Lotte Juul
e- mail: jul@struer.dk
Samt downloades på hjemmesiden:
www.oddesund.wordpress.com

INDLEDNING

Oddesund er på mange måder et unikt område, der rummer en mangfoldighed af naturoplevelser og kulturhistoriske lag. Stedet vidner om en tid der var, en tid der er og afventer tiden, der kommer.

Projektet "Oddesund Oplevelser" er sat i søen af lokale, friluftsfolk og kommunen. Idéen er, at udvikle Oddesund til et sted med oplevelser forbundet med naturen, friluftsaktiviteter og de mange historiske lag. De primære friluftsaktiviteter på Oddesund er i dag dykning, surfing, havkajak, fiskeri og vandring. Mens områdets historiske lag primært stammer fra 2. verdenskrig, færgedriften, jernbanen og brobyggeriet.

Området rummer et stort potentiale som et værdifuldt og naturligt mødested for de lokale, turisterne og friluftsbrugerne i området. Men området bærer også præg af en vis tilfældighed, hvor forskellige tiltag og indsatser gennem tiden har skabt et fragmenteret billede, der ikke i sit fulde tilgodeser og yder stedet den opmærksomhed og retfærdighed, som det fortjener. Men stedet har netop også i kraft af sin ikke planlagte udvikling et stort potentiale, der understøttes af de mange lokale initiativer og arbejdsgrupper i området.

Nærværende helhedsplan for Oddesund rummer et robust arkitektonisk hovedgreb, der styrker og formidler stedets særlige karakter og natur.
Hovedgrebet er Oddesunds 'skelet', der sikrer at nuværende og fremtidige delprojekter understøtter det ønskede fremtidsbillede for Oddesund.
Helhedsplanen peger på 8 delprojekter, hvoraf 3 er udvalgt til videre skitsering og konkretisering. De tre delprojekter er: Den gamle havn, Vandposten og Formidlingsfyrtårnet.

Som værktøj til det videre arbejde med de resterende og nye delprojekter på Oddesund er der udarbejdet en række udviklingsprincipper, der skal styrke intentionen om at gøre Oddesund til et mangfoldigt, levende og sammenhængende friluftsområde i Struer kommune.

God læselyst...

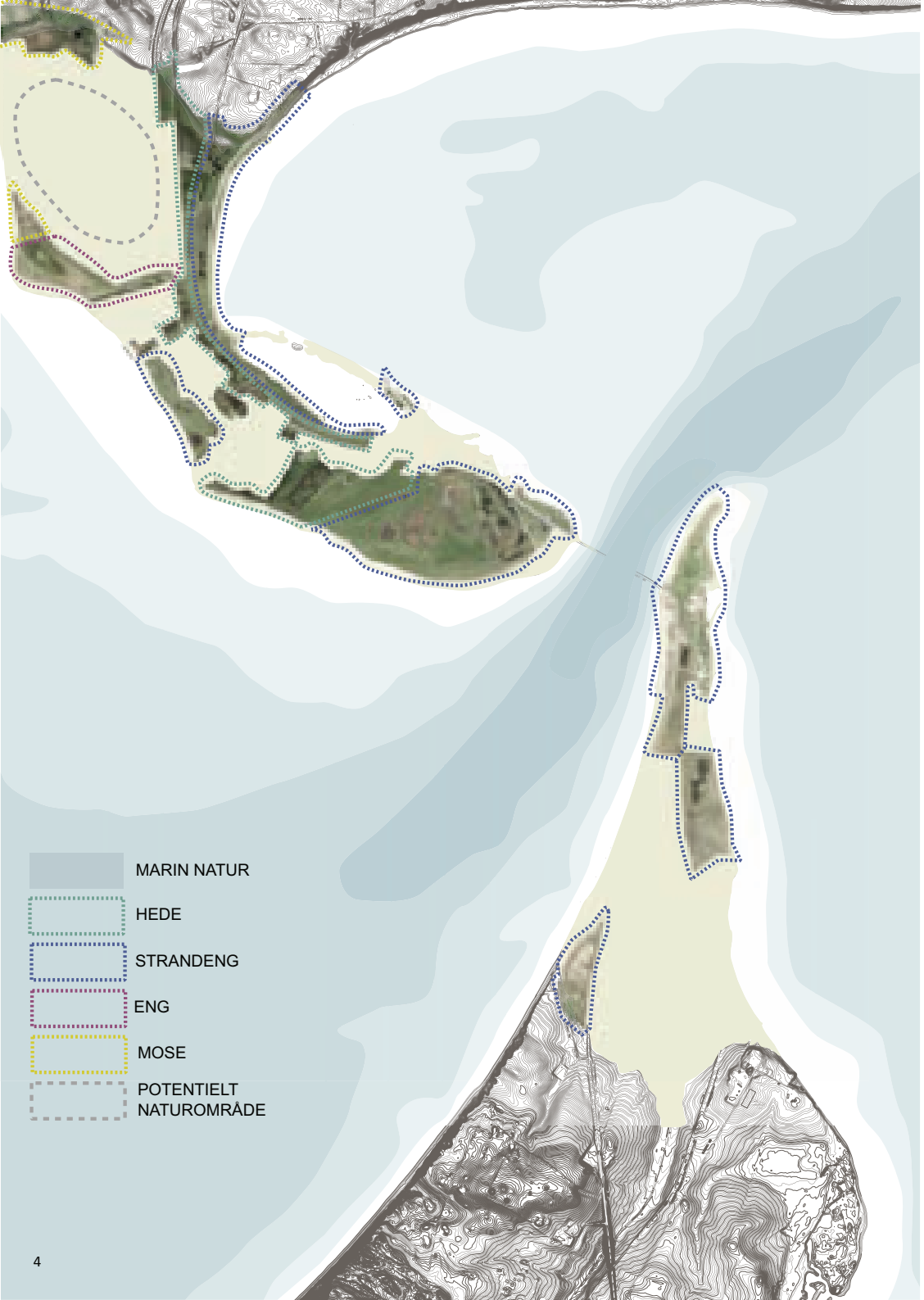

NATUR
REGISTRERING

Naturen omkring Oddesund er meget varieret med mange forskellige naturtyper og potentiale for endnu flere. Foruden den marine natur har området ikke en egentlig unik naturkvalitet. Områdets naturmæssige værdi består i muligheden for at opleve mange forskellige naturtyper indenfor et forholdsvist lille område.

Områdets naturværdi kan styrkes med de rette plejeforhold og enkelte naturgenopretninger.
Særligt området på spidsen af Oddesund syd, sommerhusområdet 'sunddraget's sydlige lyngområde samt tidligere Odby sø anbefales naturgenoprettet. Sidstnævnte som et naturligt vådt område.

Kort om Oddesunds naturtyper:

Strandeng
Strandenge kan defineres som lavtliggende, saltvandspåvirkede, vegetationsdækkede arealer.
Strandengenes vegetation består af salt- og fugtighedstolerante græsagtige arter og andre urter, som danner et mere eller mindre sammenhængende plantedække af varierende højde. Strandengen byder på mange forskelligartede levemuligheder for ynglende, trækkende og overvintrende fugle.

Hede
Heder forekommer på tør, næringsfattig, ofte sandet jord. Heder er oftest domineret af dværgbuske som hedelyng og revling.
Hede kan inddeles i flere kategorier, alt efter hvor tørt eller fugtigt arealet er. Vegetationen følger dette. Dyrelivet på heden er bl.a. bladbiller, hugorme og sanglærker.

Mose
Moser forekommer, hvor grundvandsspejlet ofte står så højt, at jorden er vandmættet. Men ikke så højt at jordoverfladen til stadighed er vanddækket. Moser har et naturligt plantedække af urter, buske og træer, tilknyttet den høje fugtighed. Dyrelivet er insekter, padder og snoen.

Marin natur
Marin natur er naturen under vandet. De danske Kyster og farvande indeholder en stor naturrigdom af arter og naturtyper bl.a. stenrev, tangskove og muslingebanker. Videre er den marine natur fødested for fisk og fugle.

LANDSKAB
REGISTRERING

Limfjorden udgør landets største og mest salte system af fjorde. Området er karakteristisk ved en varieret mosaik af vand og land. Der er små og store øer samt smalle sunde og bredninger. Her er gode muligheder for at opleve et rigt fugleliv og forskellige plantesamfund.

Oddesund er en smalt sund i den vestlige del af Limfjorden mellem Nissum Bredning og Venø bugt. På begge sidder af sundet er to smalle tanger som består af hævet havbund. Området er karakteriseret som et beskyttet indre farvand med kort afstand til modstående kyster.

Under pløje og kulturlag, i typisk en meters dybde, er der marint sand og ler aflejret efter sidste istid. De marine aflejringer består mest af sand med skaller - den hævede havbund.

Området er præget af stærke vand- og vindforhold. Vinden har en kraftig påvirkning af området og kommer hovedsageligt fra tre vindretninger - Nordvest, sydvest og sydøst. Næsten alle kyststrækninger omkring Oddesund er direkte udsat for disse vinde. Undtagen er kysten mod nord, som ligger mere i "læ" for disse hårde vinde.

Området har meget varierede vanddybder med Oddesund sundet, hvor strømmen kan være særlig stærk, som det dybeste sted i Limfjorden.

Der er på kystforlandet på Oddesund næsten overalt udsigt til de nære omgivende kyster, hvilket gør Limfjordslandskabet til et væsentligt element i oplevelsen af Oddesund.

Hele kyststrækningen byder på stor variation i oplevelsesmuligheder, fra 'naturlig' kyst med stenede strandbrede til menneskeskabte havne, der fortæller om områdets historie som centralt overfartssted.



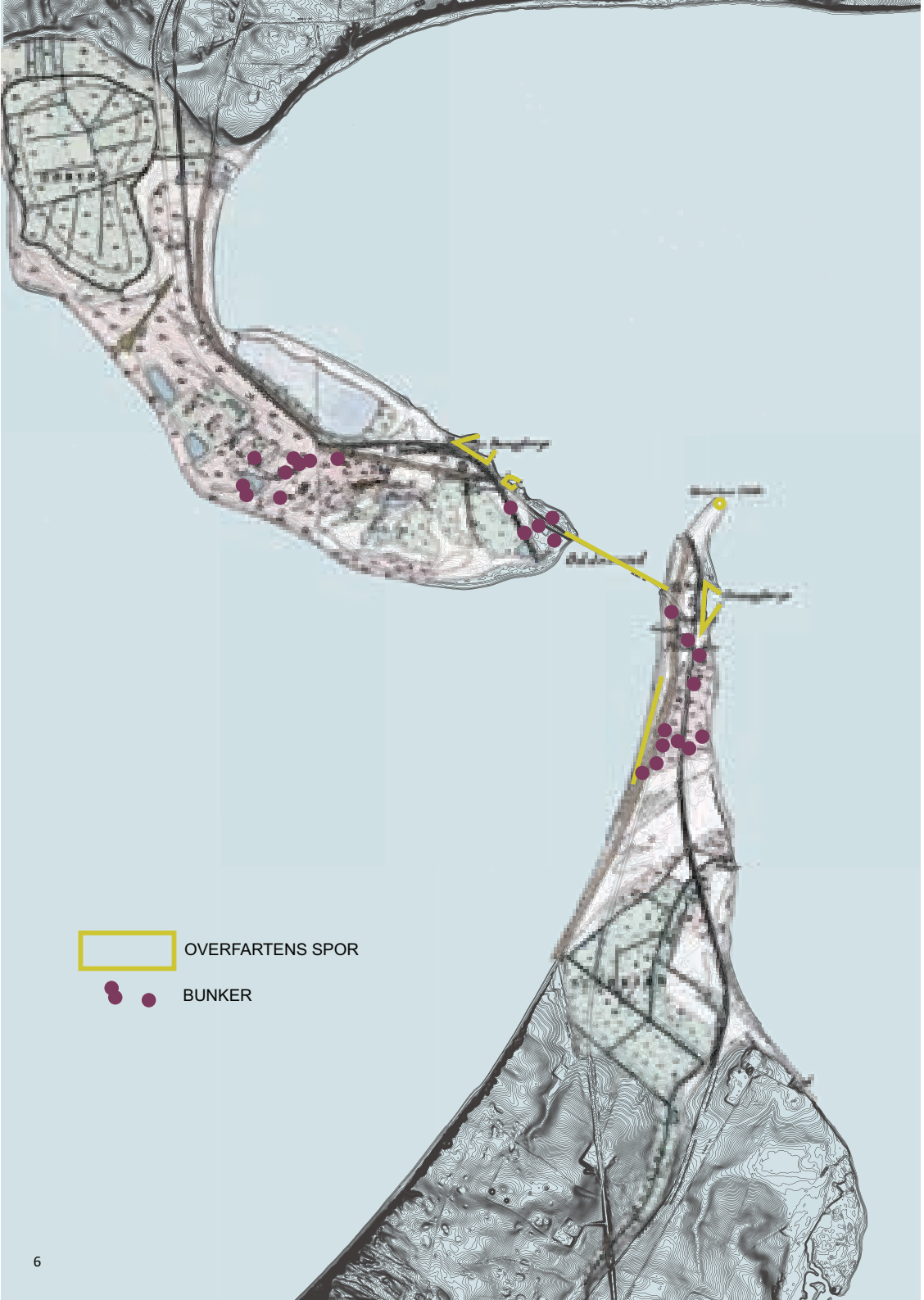

KULTURARV
REGISTRERING

Oddesund bærer præg af mange forskellige kulturarvshistorier på et forholdsvist lille sted. Dette giver en masse positive indtryk af mange spændende historier, men også en forvirring i forhold til, hvad der hører sammen.

På baggrund af ovenstående problemstilling har denne kulturarvsregistrering haft fokus på at finde ud af hvilke historier, der har stærkest "fundament" i området og potentiale som fremtidigt varemærke for Oddesund.

De to 'stærkeste' kulturhistoriske spor er:

Overfartens spor
Krigens spor

Kort om overfartens spor
Der har været overfart ved Oddesund i mange år, sandsynligvis siden vikingetiden. En anselig trafik er blevet formidlet over dette gamle Sundsted. Forbindelsen var været en vigtig livsnerve, der ud over at knytte de to landsdele Thyholm og Hardsyssel tættere sammen også virkede som en central navlestreng i handlen af kreaturer helt til Holland.
Færgeoverfarten gav liv til færgekroerne, Sundgården på Oddesund nord og Pinen Kro på Oddesund syd, når de rejsende strandede for natten eller i dårligt vejr. I 1883 tog Dampfærgerne og DSB over indtil Oddesundbroen blev indviet i 1938, hviket var med til at skabe en betydelig forbedret forbindelse over Oddesund. Overfartens kulturhistoriske spor er markante i landskabet på Oddesund og bærer et stort potentiale i den videre fortælling om Oddesund.

Kort om krigens spor
Langt tilbage i historien har der været forsvarsstillinger ved Oddesund. Oddesund var et af de få overfartssteder ved Limfjorden. Under 1. verdenskrig blev der bygget den såkaldte 'Limfjordsstilling', som var en forsvarsstilling, bag hvilken danske tropper kunne trække sig tilbage i tilfælde af tysk angreb op gennem Jylland. Der er stadig rester tilbage på Oddesund af denne forsvarsstilling.
Tidligt under 2. verdenskrig blev der bygget et støttepunkt ved Oddesund til forsvar af broen og de meget vigtige jernbane- og vejforbindelser. Anlægget er delt op i et luftforsvar og et landforsvar.
De kulturhistoriske spor fra 2. verdenskrig er unikke og bærer et stort potentiale i den videre fortælling om Oddesund.

HISTORISKE KORT
REGISTRERING

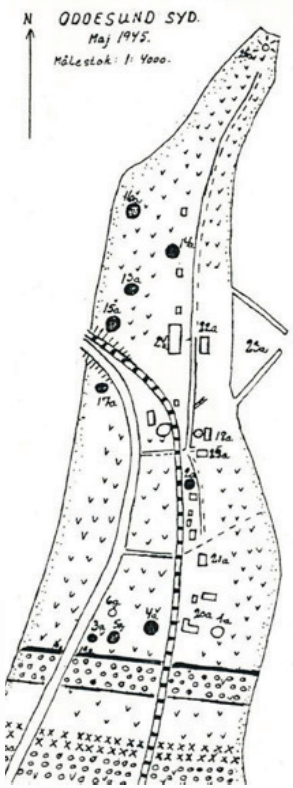

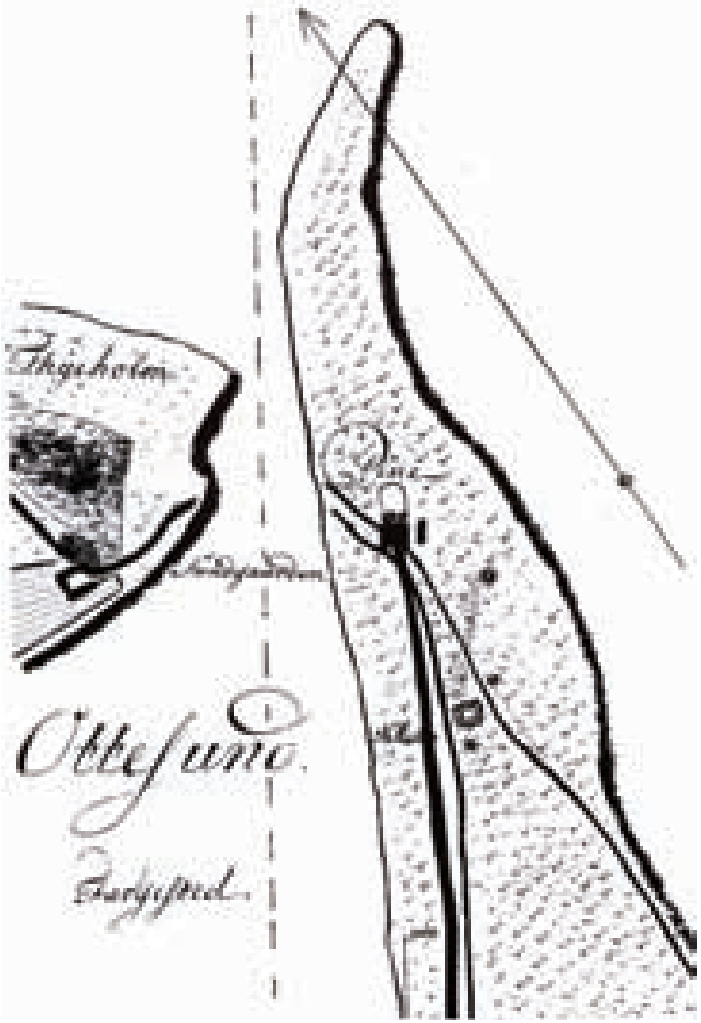

1.& 1.a: Bunkers (våbenlager)
2. ....: Bunkers (hovedkommandocentral)
2.a. ..: Bunkers (kommandocentral)
3. & 3a: Betonstilling (kampvognstårn)
4.& 4.a: Bunkers (våbenlager og reparationsrum)
5.& 5.a: Betonstilling (granatkaster)
6.& 6.a: Bunkers (lille og tom)
7. : " " "
8. : Skydebane (riffel)
9. : Iahus
10. : Bunkers (lille og tom)
11. : " (kostbare våbendele)
12. : Skydebane (pistoler)
13.&13.a: Bunkers (antiluftskyts)
14.&14.a: " "
15.&15.a: Bunkers (mandskabsrum og våbenlager)
16.&16.a: Bunkers (lyskaster)
17.&17.a: Bunkers (antiluftskyts)
18. Fiskerhus med skorsten
19.&19.a: Vej- og jernbanespærring.
20. Enebær.
21. Hotel
22.& 23. Oplagspladser
24. Patrondepot for håndvåben.
25. Gammel skole.
26. Nyere færgehavn.
27. Gammel færgehavn.
28. Indsø.
18.a: Gammel bygning for færgeofficerer.
20.a: Gammel motel
21.a:
22.a: Gammel station.
23.a: Gammel færgehavn.
24.a: Fabriksbygning, først opført i 1954.
25.a: Gammel bygning for færgematroser.
26.a: Pyr.

De bunkers, som ikke er nummereret, er spærret for adgang, hvilket bevirker, at deres funktion ikke kan bestemmes ved iagttagelse.

18.
Oddesundbroens forsvar, signaturforklaring:

:Hovedvej
:Jernbane
:Markvej
:Dæmning
:Lyng
:Eng
:Nåletræer
:Sand og grus
:Græs
:Bunkers
:Betonstilling
:Skur
:Tanksperring
:Pigtrådsspærring
:Tanksgrav
:Alarmminer
:Landminer
:Landminer på pæle
:Oplagsplads

Bunker plan

Oddesund 1798

FUNKTIONER OG AKTIVITETER
REGISTRERING

Området har i dag mange aktiviteter spredt både nord og syd for broen. Enkelte aktiviteter kræver specielle forhold og er knyttet til et bestemt sted, mens andre er mere flytbare eller midlertidige.

Oddesunds funktioner og aktiviteter har en STOR udfordring - de ligger meget spredt uden egentlig sammenhæng. Den fysiske og mentale afstand er med til at hæmme områdets anvendelse. Videre er formidlingen om hvilke muligheder Oddesund byder på nærmest ikke - eksisterende.

Det vil styrke den landskabelige og aktivitetsmæssige oplevelse at få ryddet op i de mange funktioner og aktiviteter og samle disse på færre veludvalgte steder. Dette vil kunne skabe miljøer, hvor aktiviteterne drager nytte af hinanden og herved oplever en positiv symbiose, hvor de fælles rammer skaber merværdi for flere.

Mange kender i dag Oddesund som et bynært og attraktivt friluftsområde, hvor der er aktiviteter for hele familien. Men aktiviteterne lider under delområdernes forfald eller manglende funktioner der understøtter de mange aktiviteter.

De nuværende aktiviteter på Oddesund er:
Fiskeri, dykning, sælsafari, krabbefangst, havkajak, badning, surfing.

Ved at forbedre og knytte eksisterende funktioner samt etablere et helt særligt udgangspunkt for den videre færd i området, vil Oddesund i fremtiden have potentiale til at tiltrække endnu flere fritidsbrugere - både turister og lokale.

TRAFIK
REGISTRERING

Oddesund har et stort potentiale i kraft af placeringen som central trafikal åre mellem syd (Hardsyssel) og nord (Thyholm). Mange biler passere forbi, men de færreste vælger at køre af ved en af sidevejene for at se nærmere på området. Af den simple grund at områdets skiltning ved Oddesundvejen er sparsom, samtidig med at man ikke fornemmer det 'bagvedliggende' potentiale området rummer.

Hvis man vælger at dreje af Oddesundvejen, er en af de helt store udfordringer at vejene ofte ender i ingenting; som en blind vej hvor man må tilbage ad samme vej som man kom, eller med en primitiv parkeringsplads hvor stisystemer ikke anviser en videre vej ud i området.

Man fornemmer at samlingspunktet er på den sydlige del af Oddesund nord. Men området er meget øde og virker tomt og vindblæst. Området rummer en større p-plads, men som på de mange andre p-pladser, vises der ikke videre ud i landskabet på Oddesund.
Man kunne med fordel på dette område etablere et blikfang til at lokke folk til og som udgangspunkt for videre udforskning af området.
Det anbefales, at der etableres en mere synlig og forbedret afkørsel til området fra Oddesundvejen.

Stierne på Oddesund er ikke sammenhængende, hvilket resulterer i at flere områder er svært fremkommelige særligt for mennesker med nedsat bevægelsesevne.





ODDESUND
POTENTIALER

- Små unikke kulturmiljøer; brobyggerhusene, krigssporene, havnene
- Varieret natur med strand, skov, hede, mose og eng
- Mange besøgende og forbipasserende
- Stærke kendetegn som Grisetå Odde fyrtårnet og Oddesundbroen
- Et unik vandmiljø, særlig fokus på fiskeri og dykkere
- Stoppested på toglinjen
- “Øde” naturområder og potentiale til mere varieret natur
- Udsigt 360 grader Limfjordslandskab

ODDESUND
UDFORDRINGER

- Mange spredte miljøer og bygninger, områderne flyder ud
- Mange blinde veje og afstikkere hvis mål man ikke klart fornemmer
- Man ender med at køre gennem Oddesund uden stop, fordi man ikke når at dreje af, før det er for sent
- Man fornemmer ikke nogen sammenhæng i området. Hvordan kommer man fra det ene til det andet?
- Forblæst og “hårdt” miljø uden de store muligheder for læ/ ophold
- Mange aktiviteter, men alt ’grej’ skal medbringes hjemmefra
- Mange forskellige materialer og typer - hvad er egnskarakteristisk?
- Naturområder er forsvundet pga. dræning og landbrugsdrift

Alle billeder viser områdets potentialer og IKKE områdets udfordringer

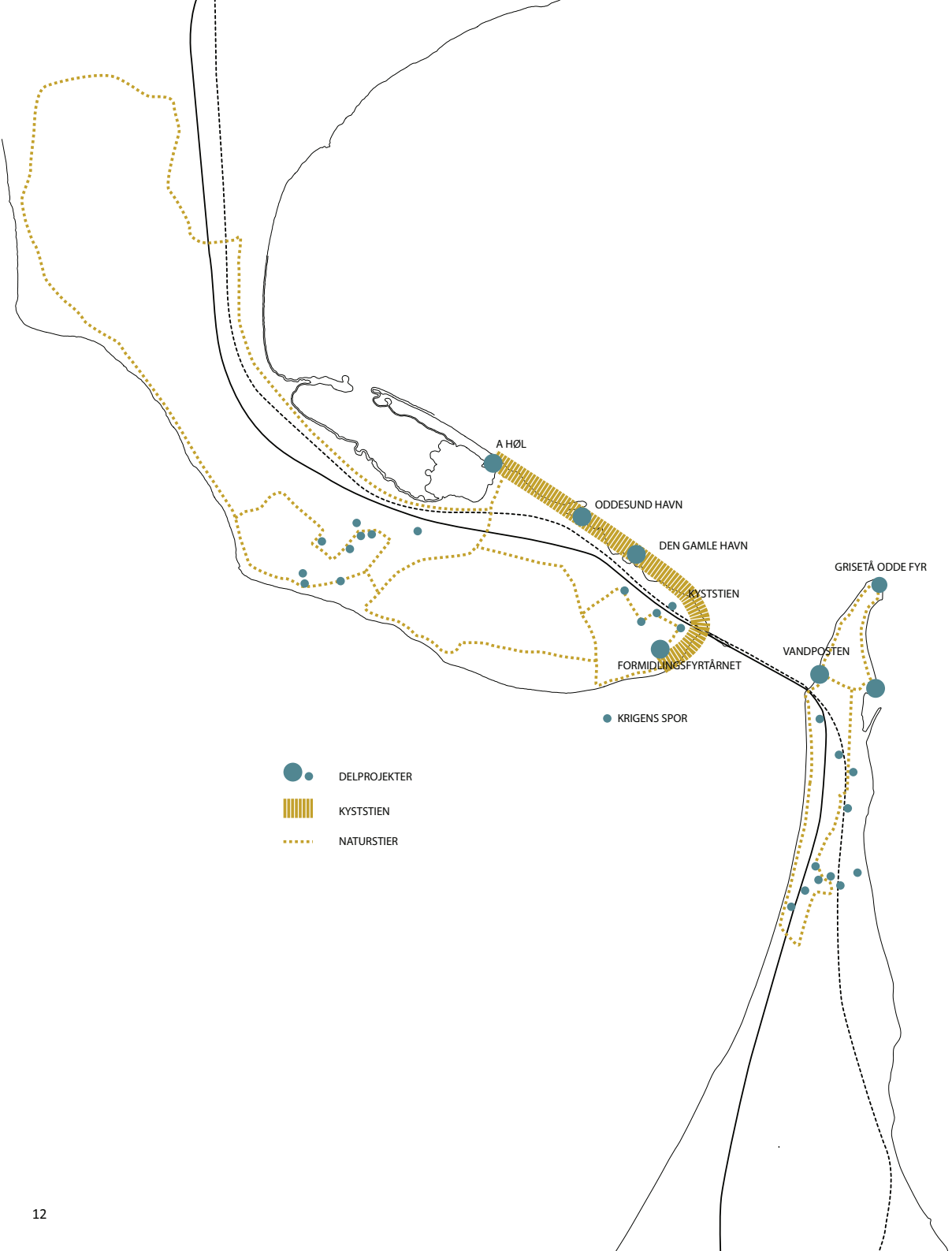

HELHEDSPLAN

HOVEDGREB
Helhedsplanens bærende element er et varieret stinet bestående af Kyststien og en række naturstier. Dette stinet betragtes som områdets 'skelet', som fremtidige tiltag/delprojekter i området skal knytte sig på.

Til at understøtte de mange nuværende og fremtidige aktiviteter foreslås en række faciliteter (se delprojekter) til friluftsliv og naturoplevelser.
Alle delprojekter knytter sig til det nye stinet.

KYSTSTIEN
Kyststien starter ved det nye formidlingsfyrtårn og 'løber' under Oddesundbroen til den gamle havn og videre til Oddesund havn med afslutning ved A høl.

Kyststiens overordnede formål er at fortætte og forbinde værdifulde kulturmiljøer langs Oddesunds nordlige kyst.

NATURSTIER
Oddesunds nye naturstier er et sammenhængende stisystem, der kæder de forskellige steder sammen, mens de formidler natur, kultur og historie.
Stierne kan ses som en slags historiefortællere, der er med til at tydeliggøre Oddesunds mange fortællinger.

Naturstierne har særlig fokus på at formidle de udvalgte kulturhistoriske spor - overfartens spor med bl.a. brobyggerhusene, ruinhavnen mv. samt krigens spor med bl.a. bunkere og 'Betonvejen'.

Naturstierne bringer folk rundt i Oddesunds mange forskellige naturtyper og giver herved adgang til stedets mange spiselige skatte. Videre knytter stierne sig på eksisterende cykel- og vandreruter, herunder Odby sløjfen.

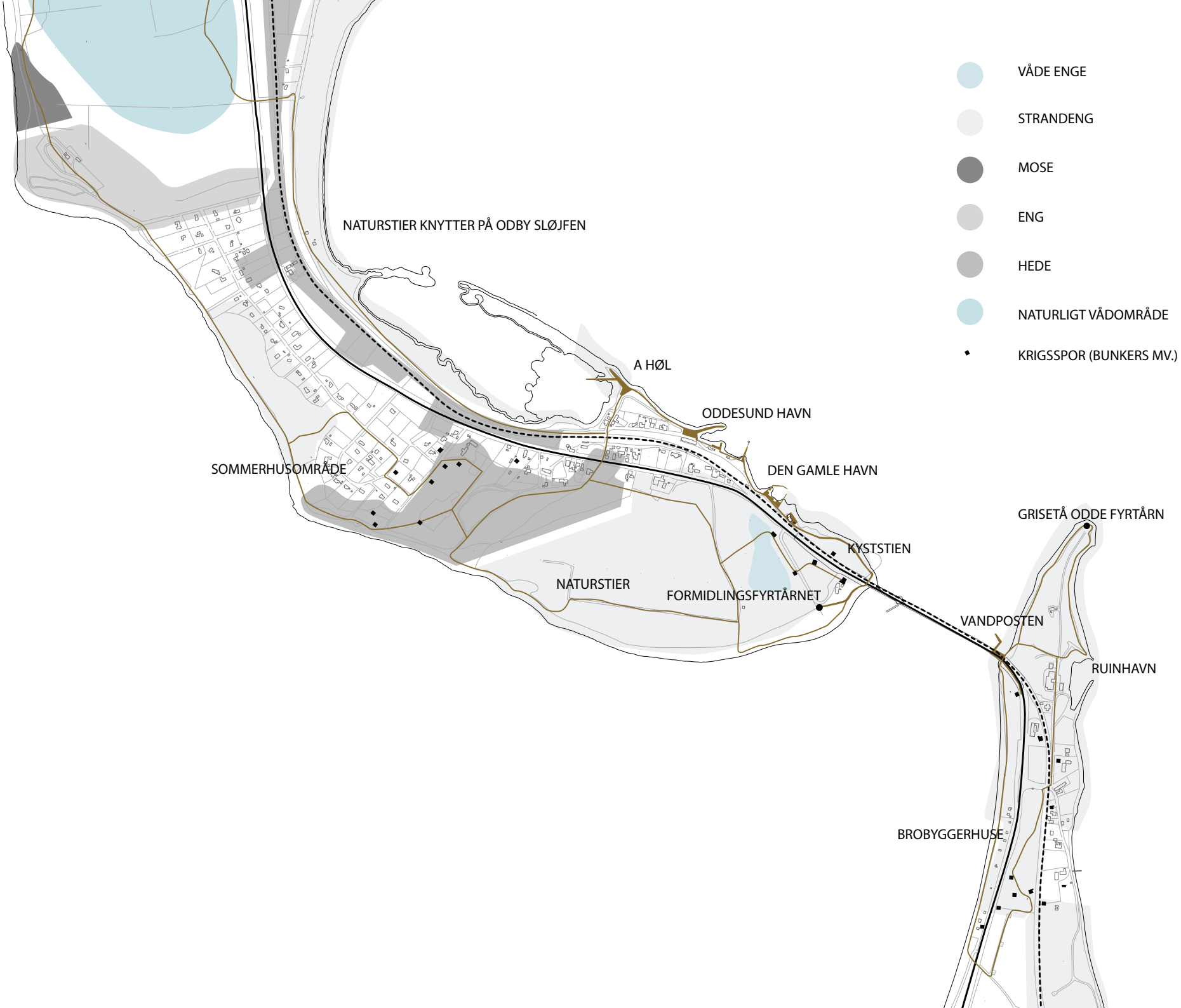

Helhedsplan

FORMIDLINGSFYRTÅRNET
BESKRIVELSE

Ideen er at etablere et 'fyrtårn', som er udgangspunktet for al formidling og bevægelse rundt på Oddesund. Formidlingsfyrtårnet ses som en modpol til Grisetå odde fyr. Placeringen er central og synlig både for kørende og sejlende til området.
Sammen vil Grisetå Odde fyr og Formidlingsfyrtårnet danne en 'portal' for området.

Formidlingsfyrtårnet erstatter det nuværende transformatortårn, som er taget ud af drift. Formidlingsfyrtårnets kerne er præcist placeret hvor det gamle transformatortårn står i dag. I tråd med de gamle fyrtårnes funktion, skal Formidlingsfyrtårnet lyse op i natten.

Formidlingsfyrtårnets kerne indrettes handicapvenligt, således det er muligt for alle at bevæge sig op gennem tårnet mod klimaks - det store panoramavindue med 360 graders udsigt til Limfjordslandskabet og områdets særlige fugleliv. Kernens ydre 'beklædes' med digitale skærme både som touch - skærme, interaktive skærme og live-optagelser fra området fx dykkerfilm. Alt sammen som appetitvækker til at bevæge sig videre ud på Oddesund.

Formidlingstårnet vil særligt i vinterhalvåret fungere som fugletårn, hvor rastende fugle gør ophold i området. Det drejer sig bl.a. om stor skallesluger, toppet skallesluger, lille skallesluger, skarv, hvinand, knortegæs, lomvier og stenvender.
Videre kan der på Oddesund opleves stormmåger, hættemåger, svartbag, sølvmåger, splitternerm, fjordterner, havterner, tornirisk, gulspurv, engpiber og sanglærker og af vadefugle er rødben den almindeligste.

På hver 'etage' i 'tårnet' indrettes et repos med fysiske materialer der formidler et særligt tema eller et særligt område på Oddesund.
Det kunne bl.a. være en udstilling om områdets spiselige planter (eksempelvis strandsennep, strandarve, havtorn og tang) som indgår i 'ny nordisk køkken'. Opskrifter knyttes til udstillingen, og kan downloades/ sendes til egen mail mv.
Øverste etage er ude i det fri og indrettes som en platform, hvorfra det bl.a. er muligt at betragte områdets fugleliv. Stueetagen indrettes med HC toilet.

Tårnets udformes i cortenstål med en betonkerne.
Da der i området allerede er flere p-pladser, er det ikke nødvendigt at anlægge nye.

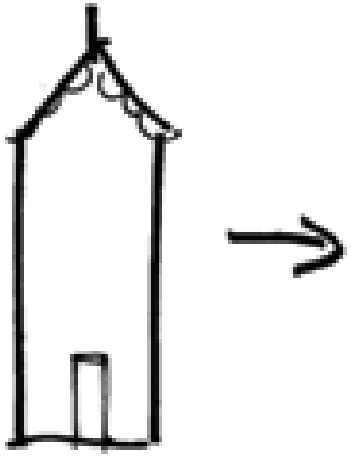

Eksist. transformatortårn

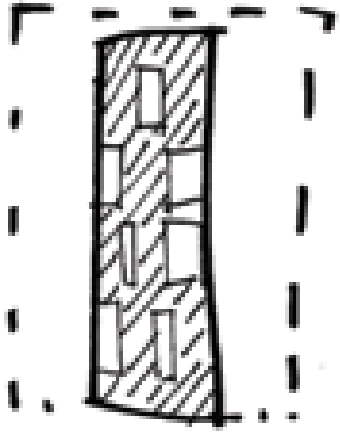

Fortolkning af eksist. transformatortårn
som fremtidig kerne i Formidlingsfyrtårnet



Flydende bevægelse

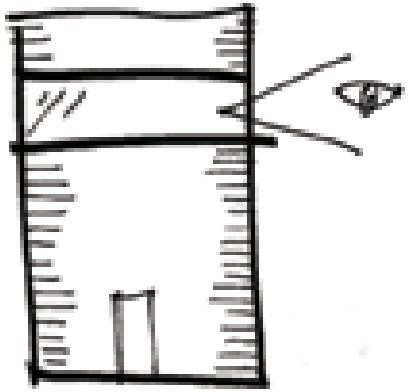

360 graders udsigt

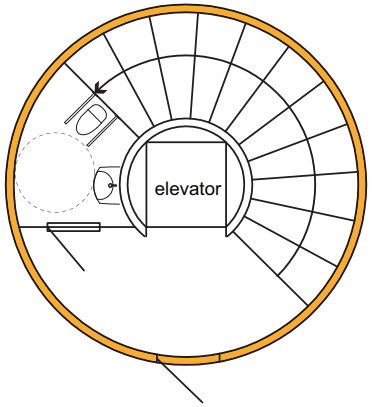

Plan stueetage

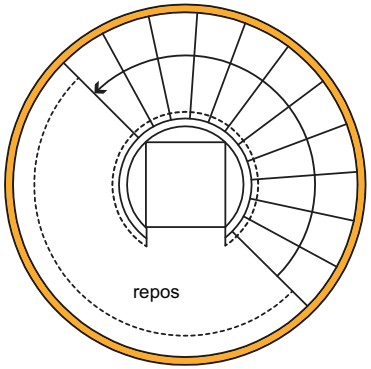

Plan 1. og 2. etage

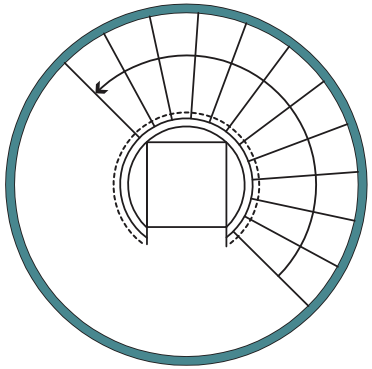

Plan 3. etage

Forløb og udstillingsrepos

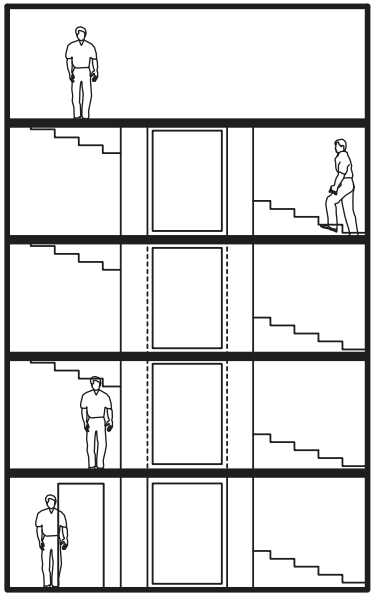

360 grader panorama udsigt

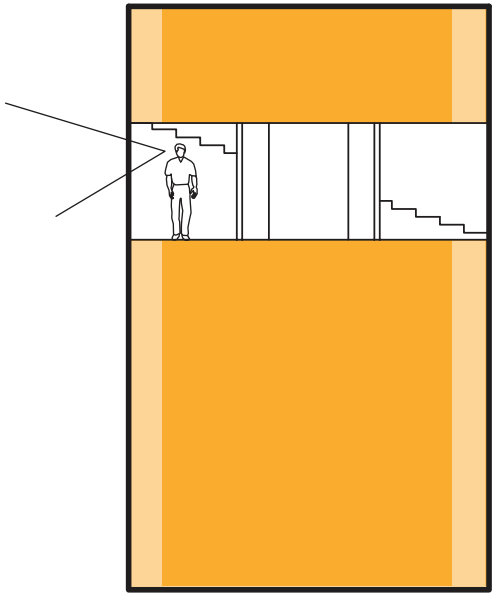

Formidlingskerne



1:100

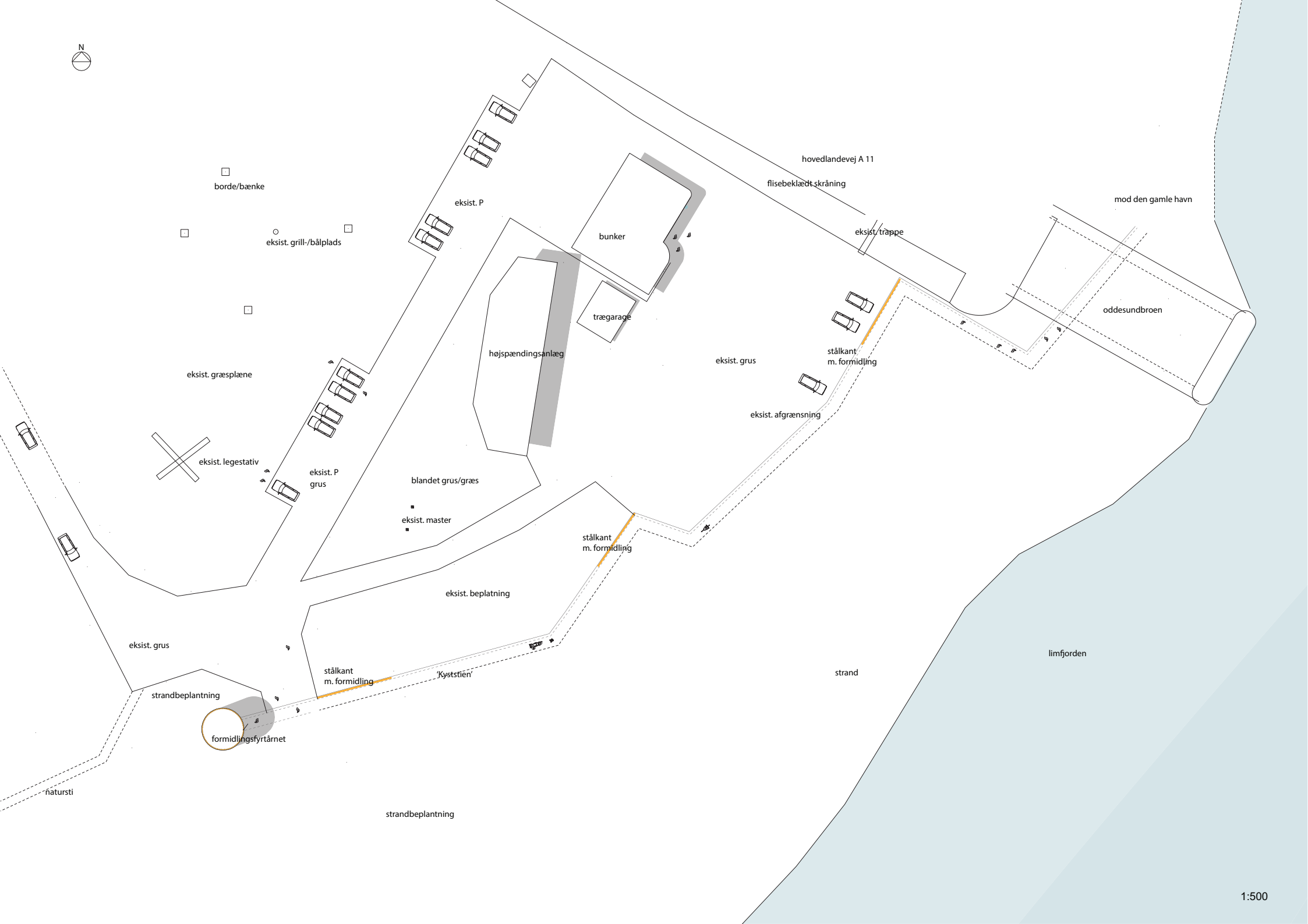
N
borde/bænke
eksist. grill-/bålplads
eksist. P
bunker
hovedlandevej A 11
flisebeklædt skråning
mod den gamle havn
eksist. trappe
oddesundbroen
trægarage
højspændingsanlæg
eksist. grus
stålkant
m. formidling
eksist. græsplæne
eksist. afgrænsning
eksist. legestativ
eksist. P
grus
blandet grus/græs
eksist. master
stålkant
m. formidling
eksist. beplatning
eksist. grus
limfjorden
stålkant
m. formidling
'Kyststien'
strand
strandbeplantning
formidlingsfyrtårnet
natursti
strandbeplantning
1:500

FORMIDLINGSFYRTÅRNET
INSPIRATIONSBILLEDER



Formidlingsfyrtårnet set fra Oddesund syd

DEN GAMLE HAVN
BESKRIVELSE

Den gamle havn restaureres, og der lægges i den nye udformning et særligt fokus på formidling og naturoplevelser for børn og unge, skoleklasser og naturvejledere.

Havnens gamle slæbesteder genfortolkes som handicapvenlige ramper, så det bliver muligt at komme helt tæt på vandet for kørestolsbrugere.

Den gamle havns ene 'arm' forlænges ud i vandet for at skabe et trygt indre vandmiljø. Havnens bund hæves i tre niveauer med forskellige vanddybder. Laveste vanddybde er 40-65 cm, næste dybde er 65-105 cm og dybeste sted er vanddybden 105-150 cm. Herved skabes der unikke forhold og levesteder for forskellige marine dyrearter samtidig med at bassinet indrettes til børn i alle aldre.

Inde i havnebassinet opstilles bundgarnspæle i formationer inspireret af bundgarnsfiskeriet, som historisk har præget dette sted.
På pælene markeres den givne vanddybde samt fastmonteres liner til muslingefiskeri samt vandkikkerter. Videre monteres der liner med baljer/kar der kan bruges til undersøgelse af fangsten.

Det gamle tjæreri /Garnhuset restaureres og indrettes til udstilling og madpakkehus. Videre opstilles grej til tilberedning af fangsten (til fx krabbesuppe).

Det nuværende skur erstattes af et nyt. Heri skabes rum til diverse grej. På skuret ophænges forskellig information om de marine dyr i havnebassinet.

Ved restaurering af den gamle havn er der særligt lagt vægt på at fortælle stedets historie og bruge stedets materialer. Træ på plateau og som pæle. Stål på kanten af havnebassinet og kampesten på ydersiden mod fjorden.

Den gamle havn vil i fremtidens blive en platform med aktiviteter for børnefamilier og skoleklasser. Her kan man fange rejer og krabber med net eller snøre, tilberede fangsten, undersøge livet under vandet med vandkikkert, finde sten og fossiler og meget meget mere.



Fragmenteret og porøst område i dag

Bygningerne ligger for sig selv og knytter sig ikke til havnen



Samling og opstramning med udgangspunkt i eksist. formsprog

Materialemæssig samhørighed og fysisk forbindelse

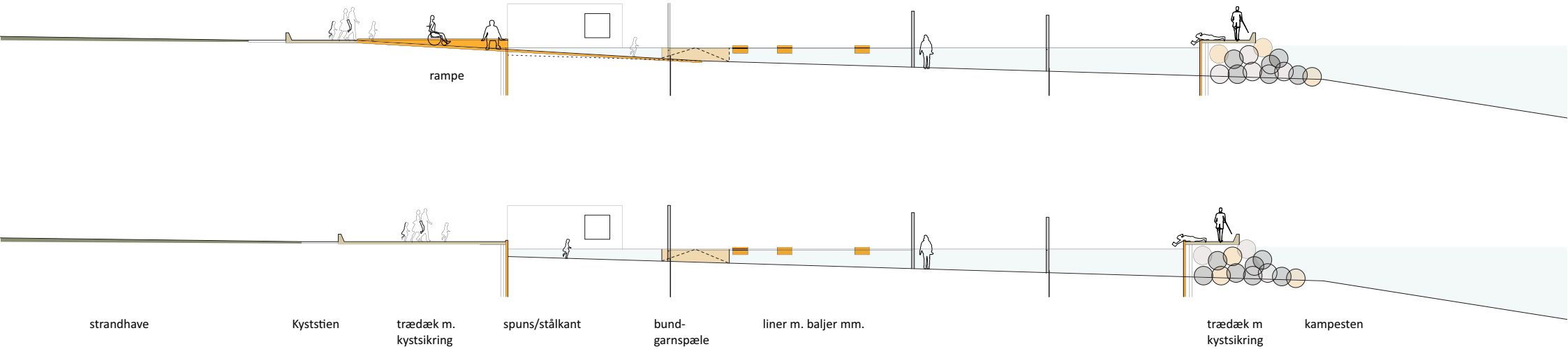
rampe
strandhave
Kyststien
trædæk m.
kystsikring
spuns/stålkant
bund-
garnspæle
liner m. baljer mm.
trædæk m
kystsikring
kampesten
1:200






N
Limfjorden
kampesten
ind-/udløb
bundgarnspæle m. baljer
vanddybde 105-150 cm
stålrampe
'lukket' havnebassin
'kyststien'
flydebro/trækbro
bygning til redskaber
ind-/udløb
vanddybde 65-105 cm
vanddybde 40-65 cm
vandkikkert
stålkant
stålrampe
kystsikringskant
trædæk
strandhave
strand
kampesten
bundgarnspæle m.
hængekøjer
flagstang
terrasse
stålkant
grillsted/bålsted
'Garnhuset'
m. primitivt køkken
udstilling om fjordkulturen og
bundgarnsfiskeriet
Det gl. tjæreri
strandbeplantning
1:500

VANDPOSTEN
BESKRIVELSE

Oddesund bliver brugt af mange dykkere fra Ålborg til Esbjerg og Aarhus til Ringkøbing. Oddesund har alt det, som en dykker ønsker sig. Mange muligheder for forskellige dyk, hvor der kan sættes fokus på dyreliv og planter. Området fra Oddesundbroen til Grisetå fyr er et unikt område med mange store sten, som er skjulested for et fantastisk mangfoldigt undervandsliv.

På grund af den korte afstand til Vesterhavet og den store gennemstrømning af frisk havvand er undervandslivet helt unikt. Hummere og taskekrabber lever side om side med traditionelle fjordfisk som ålekvabber og fladfisk. Allerede på et par meters dybde møder man de første store sten, der er begroet med sønelliker. De er store og i mange farver. På 12 meters dybde går bunden over i fast sand- og lerbund. Bunden falder støt ned til cirka 25 meter. På den mørke sand- og grusbund er der gode muligheder for at se store hummere. Store konksnegle og nøgensnegle ses også mange steder mellem stenene. Der er på Oddesund gode muligheder for dykning året rundt, for selv om der er islagt i fjorden er Oddesund fri for is. Videre bliver Oddesund brugt til at uddanne nye dykkere, da dybdeforholdene er forskellige, helt ned til ca. 28 m.

Udover dykning er området ved Vandposten særligt kendt for sit gode fiskevand. Her fanges bl.a. sild og hornfisk i trækperioderne, der for sildens vedkommende starter i april og hornfiskenes i maj. Trækperioderne varer ca. en måned, hvor fiskeriet fra broen er en folkefest.

Projektet Vandposten skaber en unik forbindelse under Oddesundbroen fra den sydlige p-plads til Grisetå odde fyr. Vandposten udformes som en sti i stål, der løber på bropillens fundament. Vandposten afsluttes mod nord i en vandtrappe, hvorfra dykkerne kan gå i vandet. 'Armen' der stikker ud i vandet er videre tænkt som platform for handicapfiskeri, således det bliver muligt at komme helt tæt på vandet. Syd for Oddesundbroen ender stien ved den eksisterende bunker, som udvides med en mindre tilbygning og indrettes med skyllested, toilet og omklædning med brus. Foran bunkeren skabes et delvist overdækket opholdsdæk med plads til borde og bænke. Længst mod syd-vest etableres et slæbested, hvor kanten udformes med fiskerenseplads.
Vandposten udformes primært i stål, beton og træ.

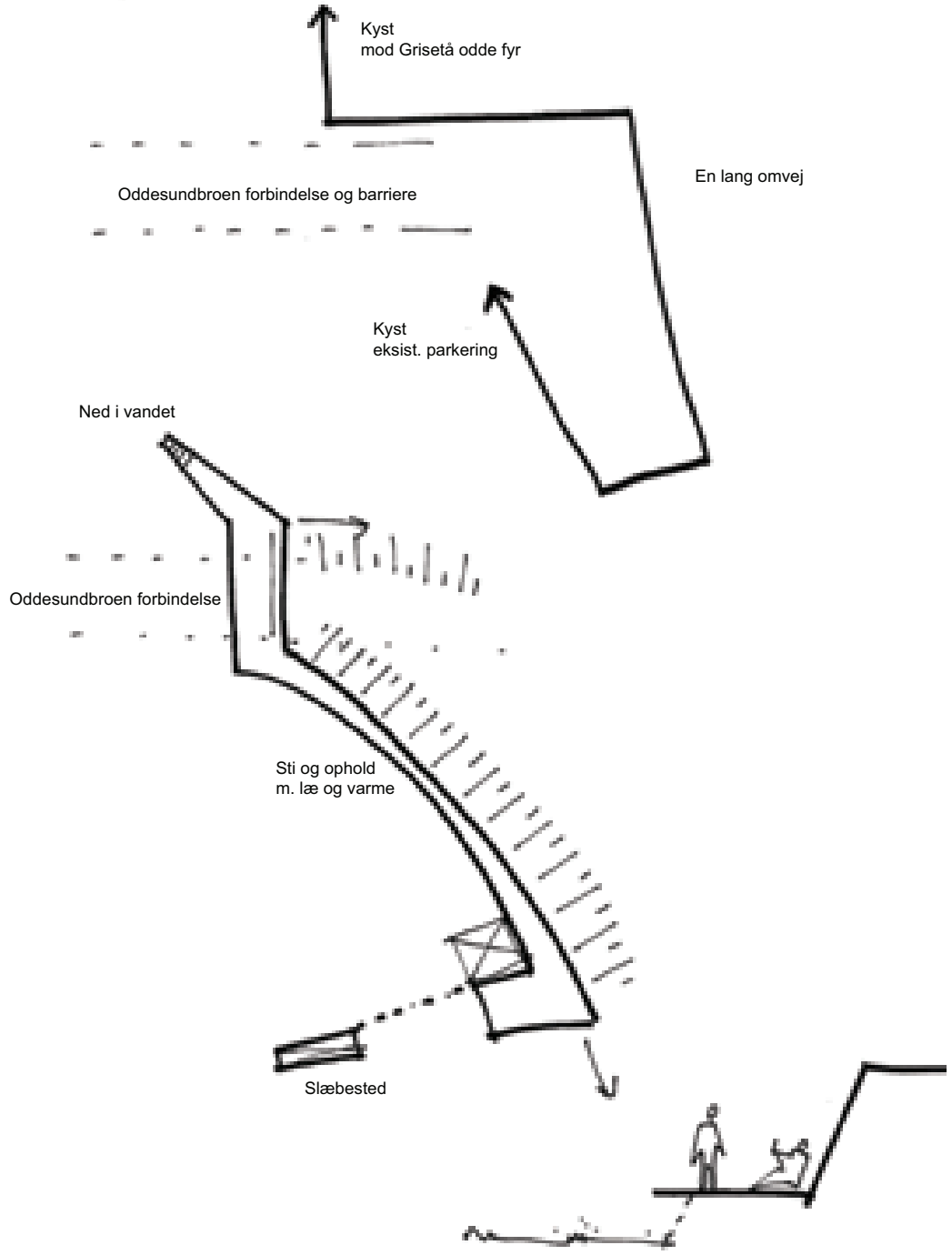

Principsnit - ny sti langs Oddesundbroen

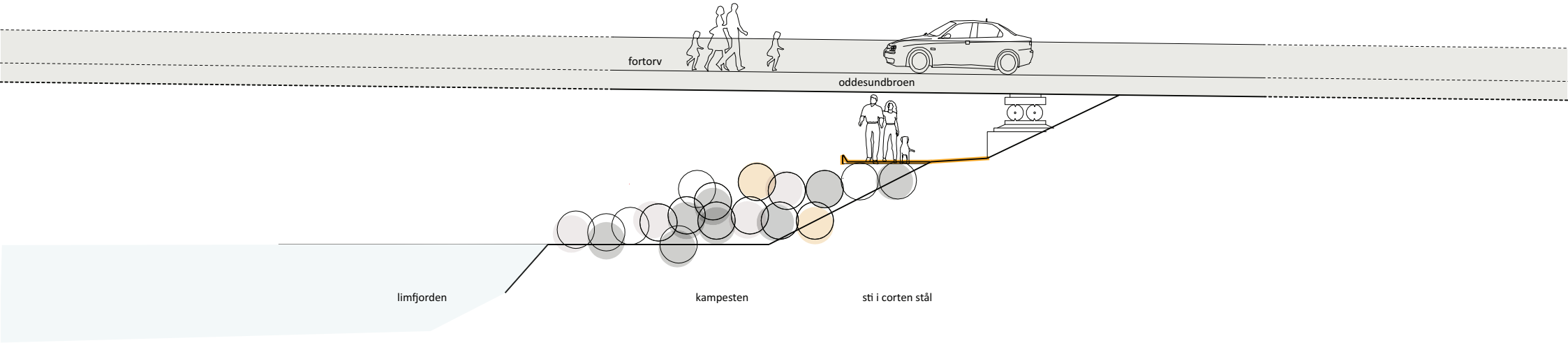
fortorv
oddesundbroen
limfjorden
kampesten
sti i corten stål

1:100








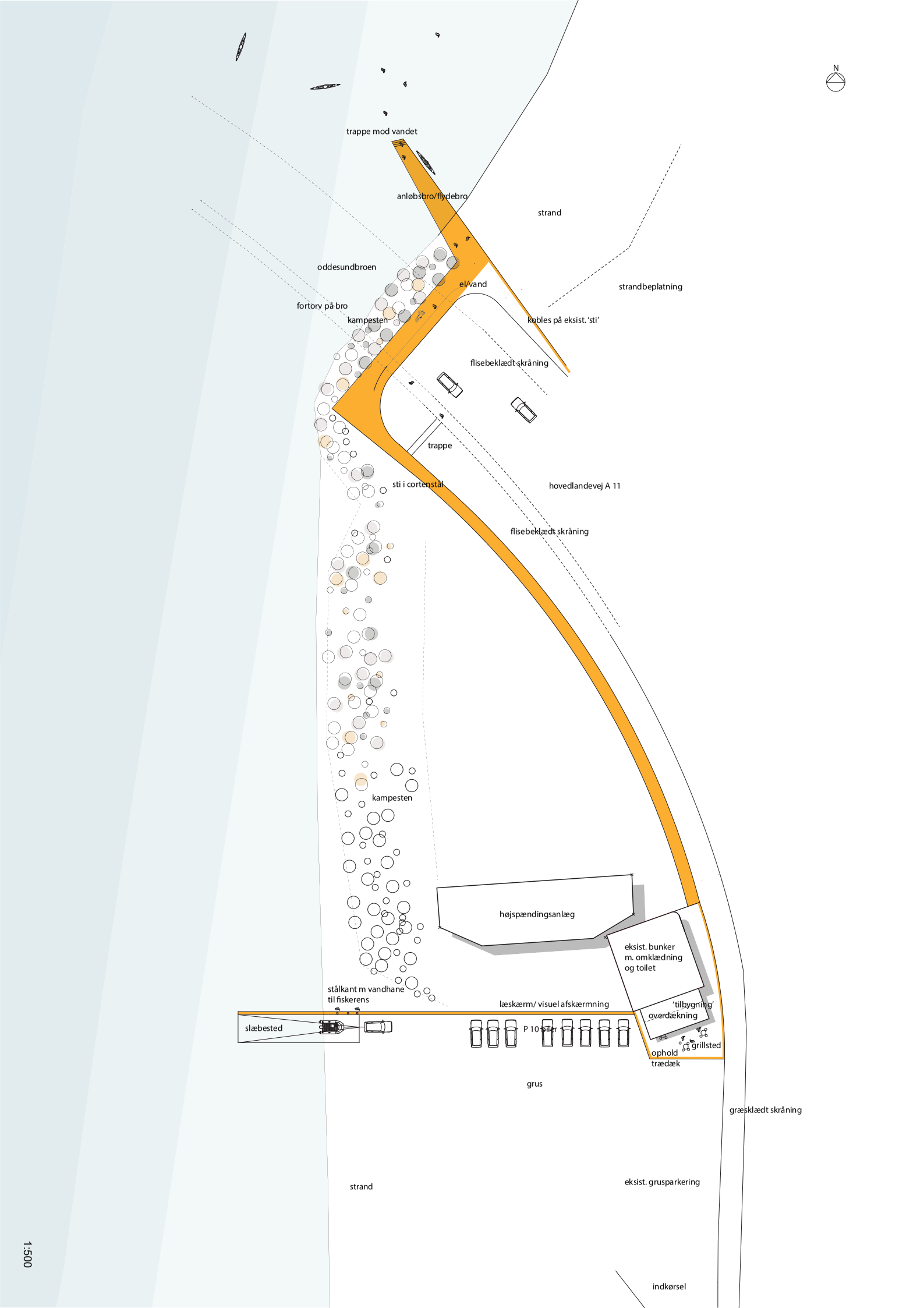
N
trappe mod vandet
anløbsbro/flydebro
strand
oddesundbroen
el/vand
strandbeplatning
fortorv på bro
kampesten
kobles på eksist. 'sti'
flisebeklædt skråning
trappe
sti i cortenstål
hovedlandevej A 11
flisebeklædt skråning
kampesten
højspændingsanlæg
eksist. bunker
m. omklædning
og toilet
stålkant m vandhane
til fiskerens
læskærm/ visuel afskærmning
'tilbygning'
overdækning
slæbested
P 10 biler
grillsted
ophold
trædæk
grus
græsklædt skråning
strand
eksist. grusparkering
indkørsel
1:500

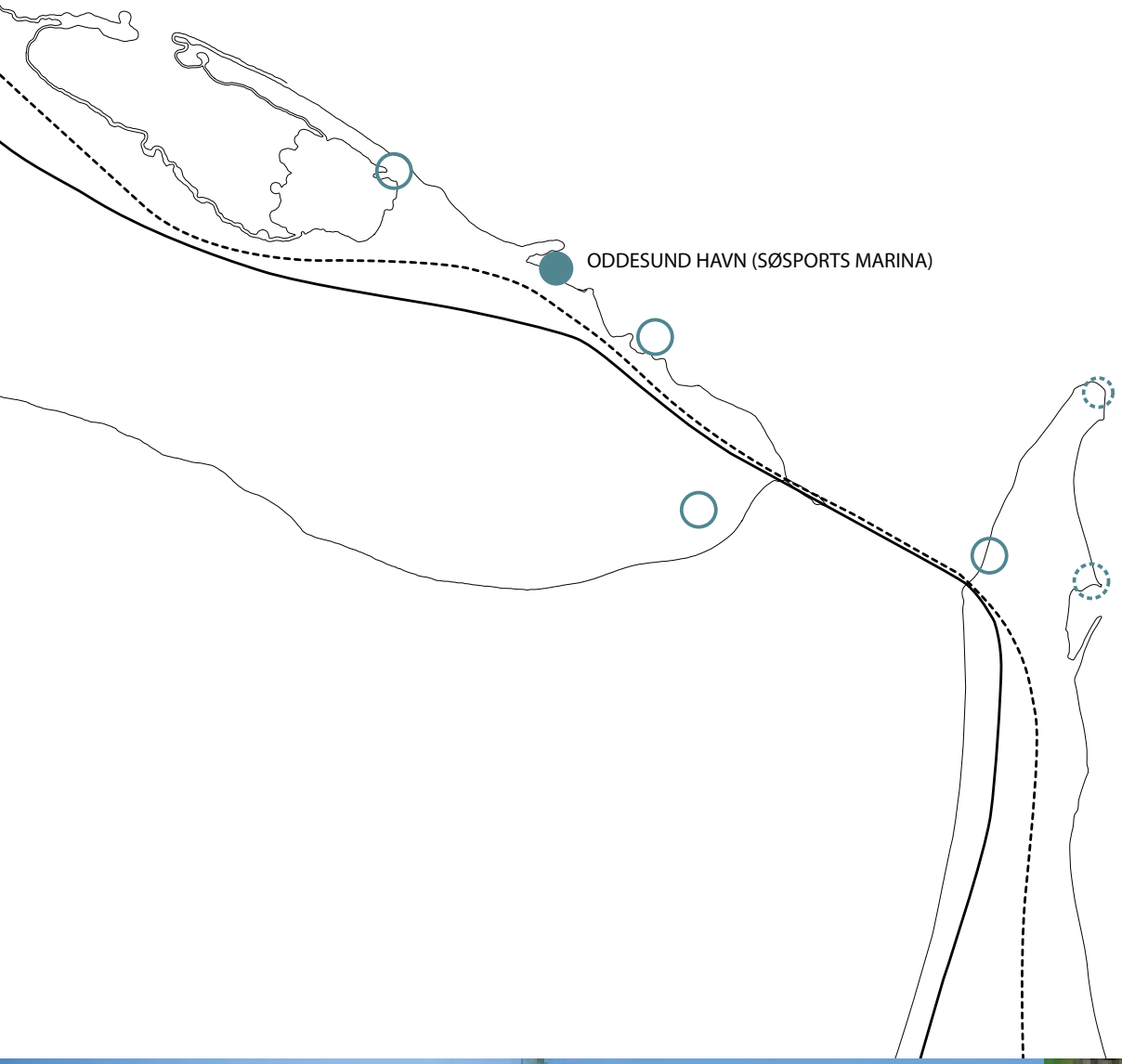

ODDESUND HAVN

Oddesund havn udformes i modsætning til den gamle havn som en mere 'åben' havn, der inviterer sejlende og roende ind.
Havnen har potentiale til at samle flere søsportsaktiviteter fx kajakker, kanoer og mindre lystbåde. Videre vi det være oplagt at tage på sælsafari herfra. På land skabes et maritimt miljø med grillpladser og 'kajakhotel'.





HØLLET BADESTRAND

Høllet badestrand er 'enden' på Kyststien. Der etableres en bro, hvorfra man kan bade eller søsætte sin kano.
Området er meget børnevenligt, og der skabes små 'lommer' med mulighed for leg og ophold. Legeelementerne udformes, så de udfordrer den frie fantasi. Formgivning og materialer henter sin inspiration i lokale elementer fx bundgarnspæle. Videre indrettes området med bålplads.

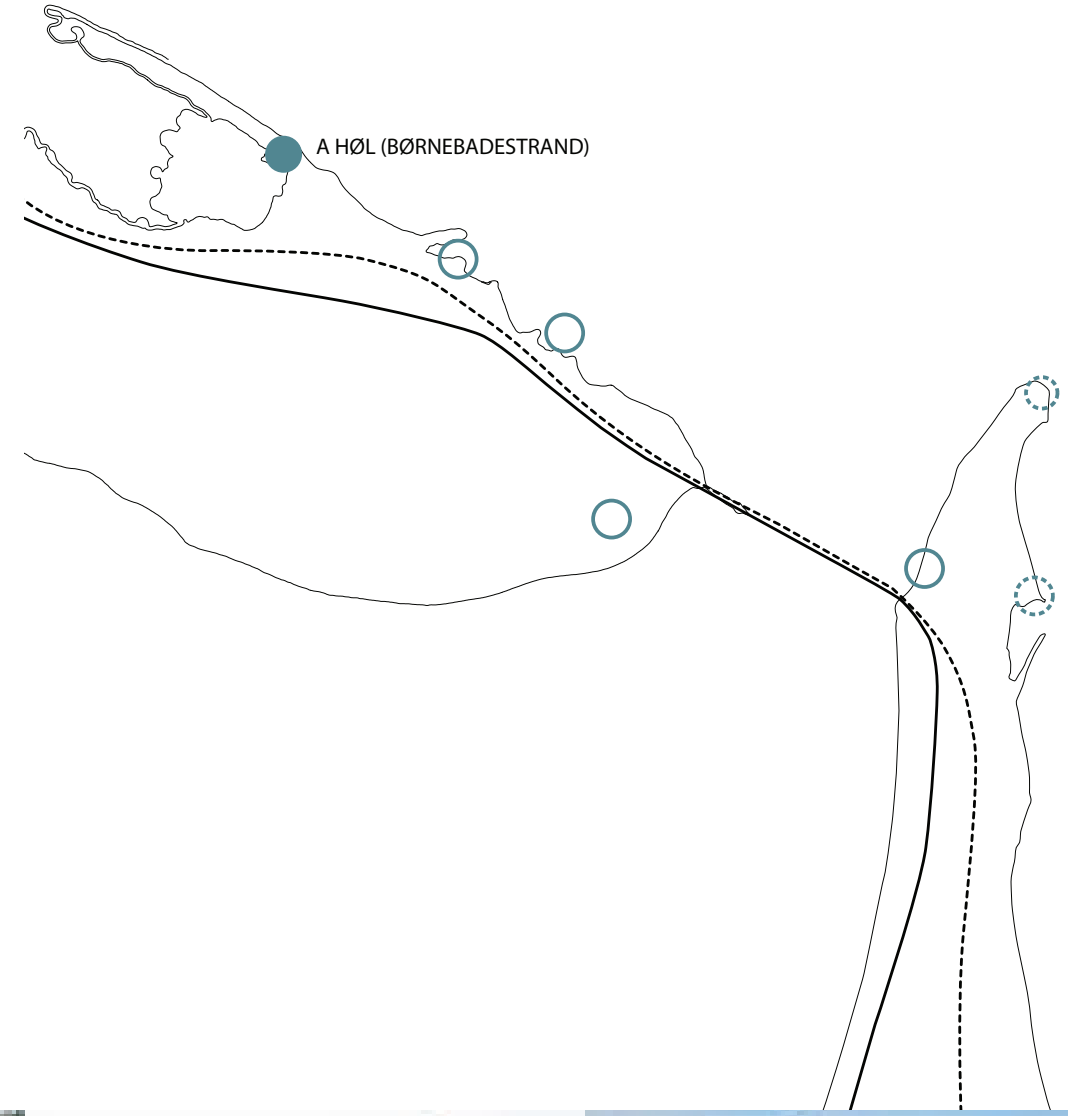



DE 24 BUNKERE

Oddesunds mange krigsspor på et forholdsvist lille område har et stort potentiale i forhold til turisme (bl.a. krigsturisme). De 24 bunkere og andre krigsspor fortæller en helt særlig historie om både luft- og landbeskyttelse. Flere af områdets bunkere er unikke i model (se det tyske regelbau).
Projektet anbefaler at tillægge enkelte bunkere en ny funktion fx som overnatningsbunker, udsigtsbunker mv. Det er vigtigt, at der i projektet arbejdes videre med det rå ydre. Denne råhed kan forstærkes ved at arbejde med betons modsætning fx træ. Området har i kraft af sine mange krigsspor potentiale til at etablere bunkersafari, hvor man kan komme med en 'tur på krigsstien'.





KYSTSTIEN

Kyststien rulles ud som et 'tæppe'/ en 'løber' der forbinder de tre maritime miljøer langs den nordlige kystlinje.
Underlaget anbefales udført i et robust materiale fx insitu støbt beton.
Langs kyststien opstilles særlige velkendte elementer der viser vej, evt. suppleret med belysning.
Videre etableres der i stiens kant opholdsmuligheder, så man kan snuppe sig en pause på sin vej rundt på Oddesund.

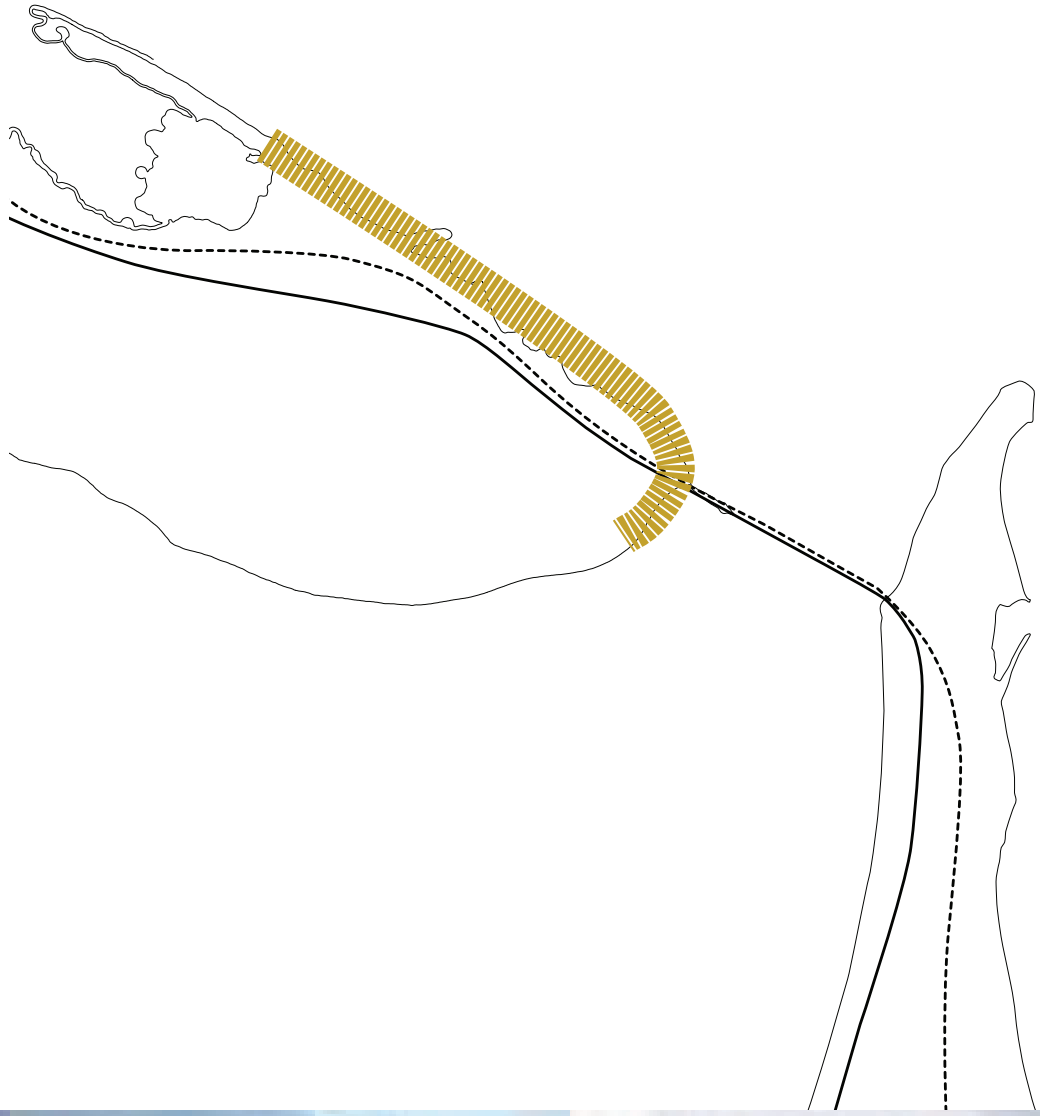









NATURSTIER

Naturstierne forbinder Oddesunds mange naturtyper og centrale kulturspor.
Stiernes udformning og underlag er forskelligt alt efter hvilken naturtype, de løber gennem.
Det anbefales at der udarbejdes et 'find-vej' princip, som leder de besøgende på rette spor.
Stierne kobler sig på eksisterende p-pladser og eksisterende cykel- og vandreruter.







UDVIKLINGSPRINCIPPER

De 7 opstillede udviklingsprincipper skal ses som retningslinjer
til det videre arbejde med udvikling af Oddesund.

- Delprojekter udvikles altid i makkerskab med andre
- Brug af stedsspecifikke materialer (stål, beton, træ)
- Materialemæssig sammenhæng/rød tråd
- Udarbejd et 'find vej-princip' fx et særligt element eller farve
- Placering af nyt delprojekt altid i nærheden af natursti eller Kyststien
- Udlægning af nye stier skal loope
- Nye delprojekter skal skabe universel tilgængelighed fx til vandet